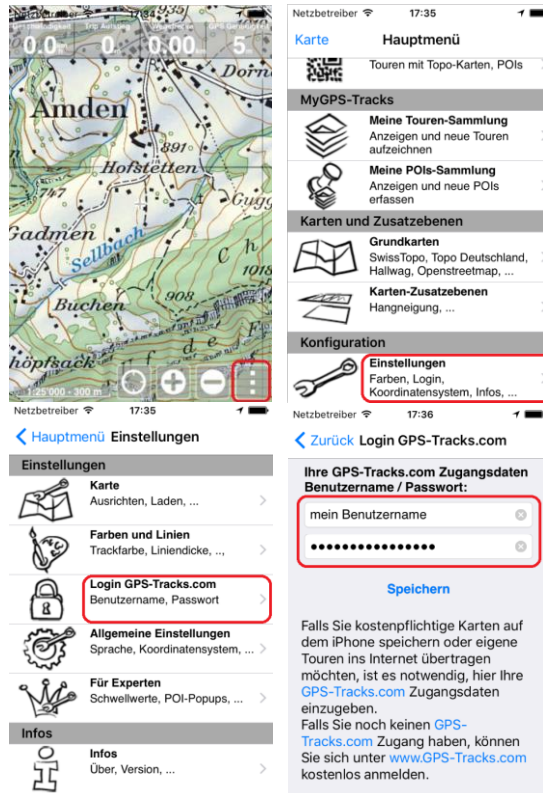


Karten Installation GPS-Tracks fürs iPhone

Update von GPS-Tracks fürs iPhone muss nach dem 3.3.2015 installiert worden sein (minimale Version 2.01).

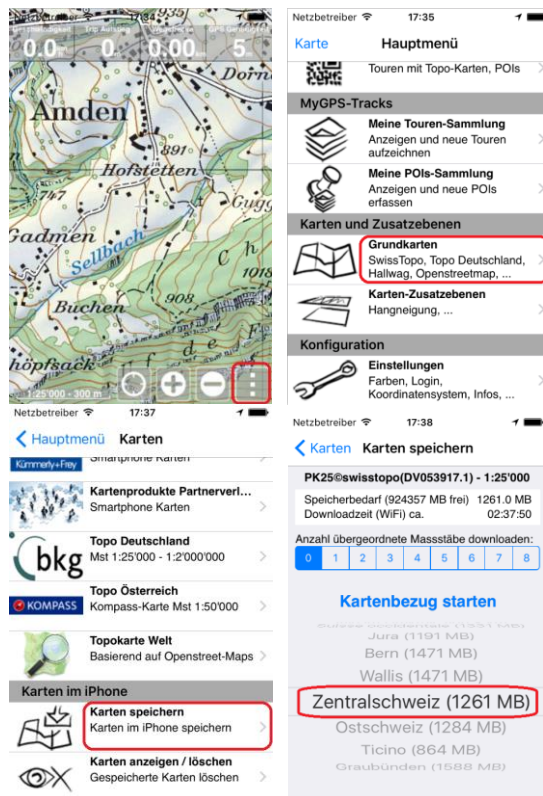
GPS-Tracks.com Nutzerdaten (Benutzername und Passwort) eingeben.

Die Nutzerdaten müssen in der App hinterlegt bleiben, damit geprüft werden kann, dass die Karten vom rechtmässigen Besitzer genutzt werden.



Karte(n) downloaden.

Das Produkt / die Produkte befindet sich ganz «unten».



Schliessen Sie das iPhone an eine externe Stromversorgung und beziehen Sie die Karten via WiFi oder einer anderen direkten Internet-Verbindung. Die Karten keinesfalls über die Telefonverbindung beziehen (sehr hohe Datenmenge).

Karten Installation GPS-Tracks für Android

Update von GPS-Tracks für Android muss nach dem 3.3.2015 installiert worden sein (minimale Version 2.01).

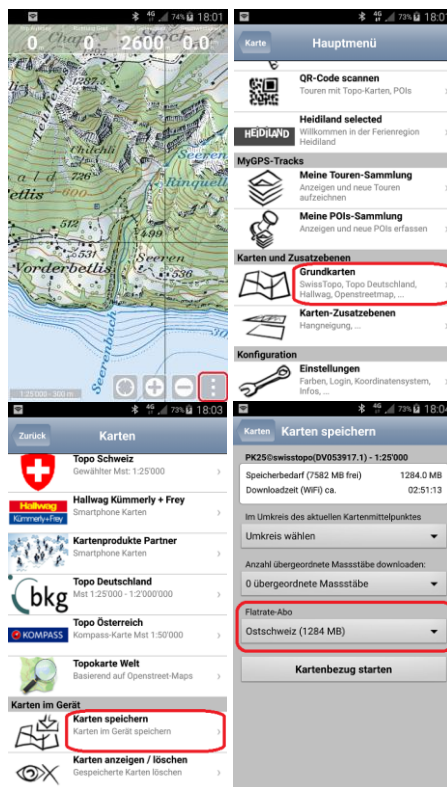
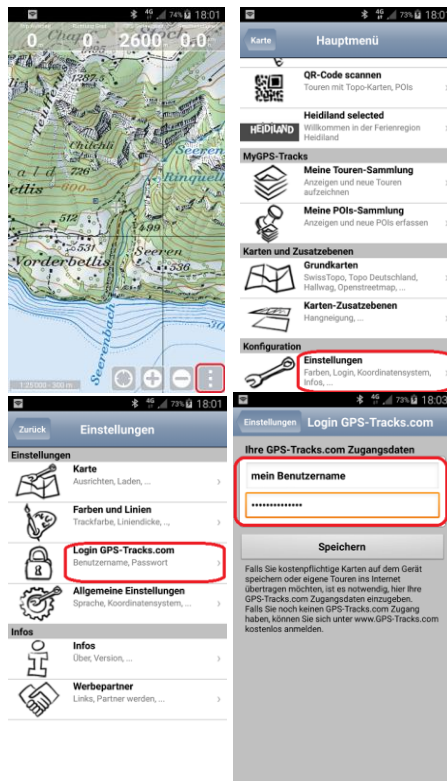
GPS-Tracks.com Nutzerdaten (Benutzername und Passwort) eingeben.

Die Nutzerdaten müssen in der App hinterlegt bleiben, damit geprüft werden kann, dass die Karten vom rechtmässigen Besitzer genutzt werden.

Karte(n) downloaden.

Das Produkt / die Produkte befindet sich unter «Flatrate-Abo».

Schliessen Sie ihr Handy an eine externe Stromversorgung und beziehen Sie die Karten via WiFi oder einer anderen direkten Internet-Verbindung. Die Karten keinesfalls über die Telefonverbindung beziehen (sehr hohe Datenmenge).



Aufteilung der Sektoren

GPS-Tracks.com App Blattaufteilung SwissTopo-Karten

